

Oznámenie verejnou vyhláškou

Spoločnosť **Východoslovenská distribučná a.s.** prostredníctvom Enerpro, s.r.o., ktorá spracováva projektovú dokumentáciu, pripravuje realizáciu nižšie uvedenej stavby, ktorá sa nachádza v katastrach obcí Rochovce, Slavošovce, Čierna Lehota.

Predmetom stavby uloženie samonosného optického závesného kábla (SOK) na existujúce vonkajšie VN vedenie č. V263 prechádzajúce extravilánom.

Trasa SOK začína v katastri obce Rochovce na p.b.č.80 VVN vedenia 6766, pokračuje na stožiar č.81, z ktorého odbočí na VN vedenie V263 na p.b.č. VN263_217. SOK pokračuje po existujúcich stĺpoch VN vedenia až do obce Čierna Lehota kde sa ukončí na existujúcom stĺpe NN vedenia.

V trase VN vedenia na stĺpoch č. VN263_223 (BR263-AN) a VN263_PCL01.1_2 (BR263-APA) odbočí SOK do obcí Rochovce a Slavošovce, kde sa ukončí na existujúcich stĺpoch NN vedenia. Všetky stĺpy ostávajú pôvodné, podľa priloženej grafickej situácie.

názov stavby: „V263 - úprava VN do obcí Rochovce, Slavošovce, Čierna Lehota (AF4-OPT)“

Predpokladaný **termín** realizácie stavby je v roku 2024.

Východoslovenská distribučná, a.s. v zastúpení spoločnosti Enerpro, s.r.o. týmto oznamuje vlastníkom a užívateľom nehnuteľností vstup na nehnuteľnosti, ktoré majú byť predmetnou stavbou dotknuté. Ak vznikne vlastníkovi nehnuteľnosti v dôsledku realizácie stavby majetková ujma, má nárok na náhradu škody, ktorú môže žiadať od stavebníka.

Toto oznámenie bude vyvesené na úradnej tabuli obce 30 dní od dátumu jeho vyvesenia.

V prípade potreby ďalších informácií k stavbe môžete kontaktovať:

Projektant: Ing. Stanislav Počuch , kontakt: + 421 917 592 553

V Košiciach, dňa 11.03.2024


Ing. Stanislav Počuch
konateľ spoločnosti

ENERPRO, s.r.o.
Miškovecká 6
040 11 Košice
IČO: 44 324 600
IČ DPH: SK2022669748

OBEC
049 36 ČIERNA LEHOTA
IČO: 00 328 154
DIČ: 2020961206

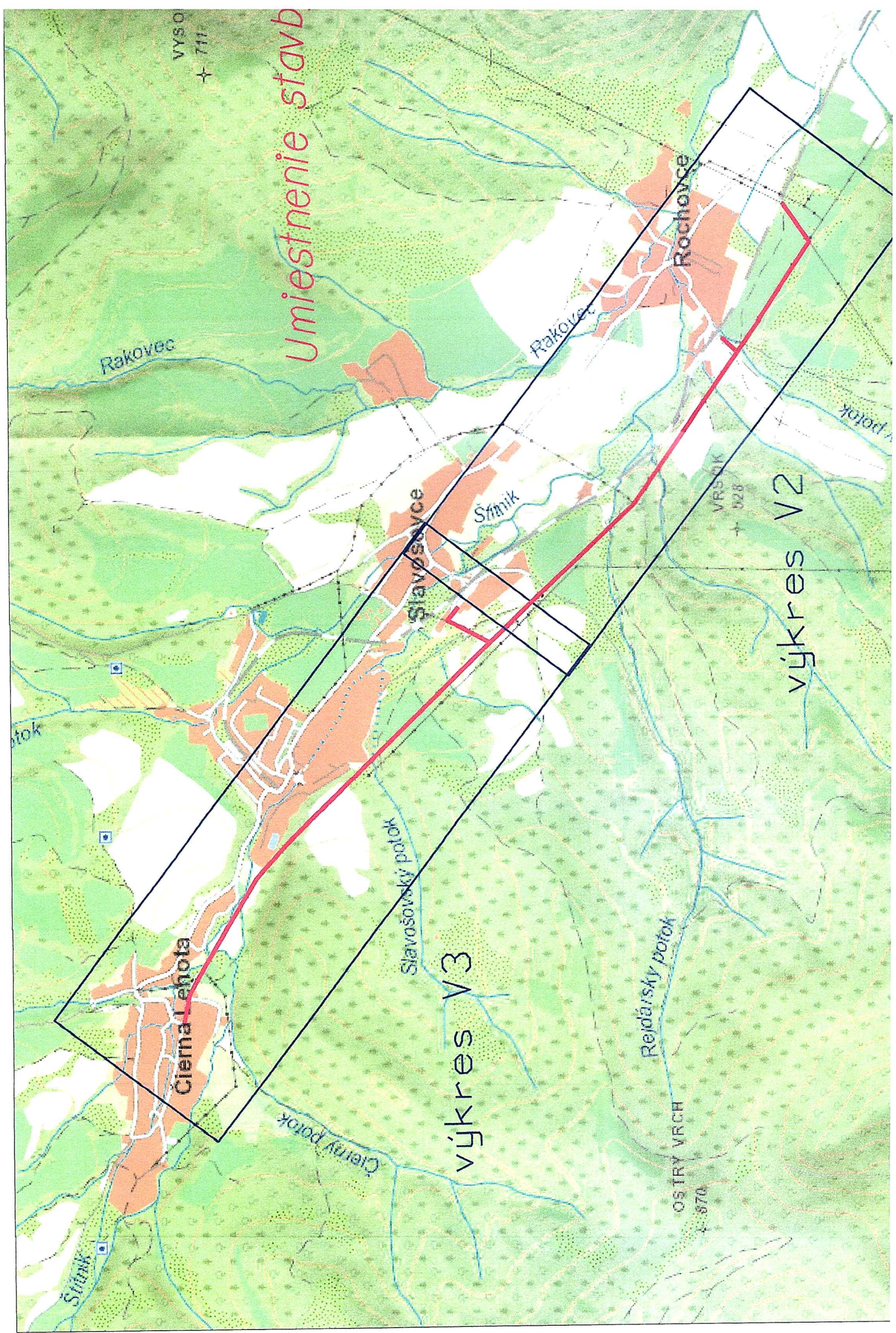
vyvesené dňa/pečiatka obce*18.03.2024*.....

ENERPRO, s.r.o.
Miškovecká 6.
Košice. 040 11.

IČO: 44 324 600.
IČ DPH: SK 2022669748

Právne informácie: Toto oznámenie je splnením oznamovacej povinnosti prevádzkovateľa distribučnej sústavy podľa ust. § 11 ods. 2 zák. č. 251/2012 Z.z. o energetike a o zmene niektorých zákonov. Realizácia stavby podľa tohto oznámenia je výkonom oprávnení prevádzkovateľa distribučnej sústavy podľa ust. § 11 ods. 1 zák. č. 251/2012 Z.z. o energetike a o zmene niektorých zákonov. V prípade neumožnenia vstupu na nehnuteľnosť podľa tohto oznámenia, berie vlastník (užívateľ) nehnuteľnosti na vedomie právne dôsledky z toho plynúce.

banka: Tatra banka, a.s.
č. účtu: 2622815211/1100



Umiestnenie stavb

Čierna Lehota

Slavovce

Sťahik

Rochovce

Rakovec

Rakovec

výkres V3

výkres V2

VYSO
711

VRSŤOK
628

OSTRÝ VRCH
870

Sťahik











Čierny potok

Slavošovský potok



Reidársky potok

potok

LEGENDA




-  - projektovaný samonosný optický kábel osadený na existujúce stĺpy VN vedenia
-  - existujúce VN vonkajšie vedenie
-  - existujúce NN vonkajšie vedenie
-    - existujúci podperný bod VN
-   - existujúci podperný bod NN
-  - existujúci podperný bod VVN
-  - existujúca stožiarová trafostanica
- JB - jednoduchý betónový stožiar
- DB - dvojitý betónový stožiar
- B2/ B3 - jednostranná konzola na mrežový stožiar
- JK - jednoduchý kotevný záves
- DK - dvojitý kotevný záves
- PI - podperný izolátor kompozitný
- LK - ľahká konzola
- TK - ťažká konzola
- OK - odbočná konzola

LEGENDA OPTIKA

- KS - set kotevný pre SOK (špirála kotevná AG (11,37-12,28 mm), a očnica pre kotevnú špirála typ B (7,0-12,5 mm).
- NS - set nosný pre SOK (špirála nosná TG (18,13-19,22 mm), špirála ochranná UTA (11,81-12,52 mm) a očnica kruhová typ F (80 x 30 mm)).
- KPS - univerzálna konzola pre SOK na priehradový stožiar
- OSO - objímka strmeň. s okom
- BS9 - nosná konzola pre SOK 945mm na JB + strmeň 50-167/140-M16 (typ 235541)
- PK - príložky koncové
-  - rezerva SOK 20m natočená na kríži
-  - optická spojka SOK na stĺpe

Osadenie optického kábla SOK na vonkajšie VN vedenie realizovať v zmysle TP 500.24
"Umiestňovanie optických sietí na vonkajšie VN vedenia"



<table border="1" style="width: 100%;"> <tr> <td style="width: 15%;">Vypracoval:</td> <td style="width: 45%;">Ing. Stanislav Počuch</td> <td rowspan="2" style="text-align: center; vertical-align: middle;"></td> <td colspan="2" style="text-align: center; vertical-align: middle;">ENERPRO s.r.o.</td> </tr> <tr> <td>Projektant:</td> <td>Ing. Stanislav Počuch</td> <td>Čís.zak.:</td> <td>IP12213</td> </tr> <tr> <td>Investor:</td> <td>Východoslovenská distribučná, a.s.</td> <td>Miesto:</td> <td>k.ú. Rochovce, Slavošovce, Čierna Lehota</td> <td>Stupeň:</td> <td>PDR</td> </tr> <tr> <td rowspan="2">Stavba:</td> <td rowspan="2">V263 - úprava VN do obcí Rochovce, Slavošovce, Čierna Lehota (AF4-OPT)</td> <td>Dátum:</td> <td>1/2024</td> <td rowspan="2">Formát:</td> <td rowspan="2">7xA4</td> <td rowspan="2">Číslo výkr.:</td> <td rowspan="2" style="text-align: center; vertical-align: middle;">V3</td> </tr> <tr> <td>Mierka:</td> <td>1:2000</td> </tr> <tr> <td>Objekt:</td> <td colspan="6"></td> </tr> <tr> <td>Obsah:</td> <td colspan="6">Situácia č.2 - Čierna Lehota</td> </tr> </table>	Vypracoval:	Ing. Stanislav Počuch		ENERPRO s.r.o.		Projektant:	Ing. Stanislav Počuch	Čís.zak.:	IP12213	Investor:	Východoslovenská distribučná, a.s.	Miesto:	k.ú. Rochovce, Slavošovce, Čierna Lehota	Stupeň:	PDR	Stavba:	V263 - úprava VN do obcí Rochovce, Slavošovce, Čierna Lehota (AF4-OPT)	Dátum:	1/2024	Formát:	7xA4	Číslo výkr.:	V3	Mierka:	1:2000	Objekt:							Obsah:	Situácia č.2 - Čierna Lehota					
Vypracoval:	Ing. Stanislav Počuch			ENERPRO s.r.o.																																			
Projektant:	Ing. Stanislav Počuch		Čís.zak.:	IP12213																																			
Investor:	Východoslovenská distribučná, a.s.	Miesto:	k.ú. Rochovce, Slavošovce, Čierna Lehota	Stupeň:	PDR																																		
Stavba:	V263 - úprava VN do obcí Rochovce, Slavošovce, Čierna Lehota (AF4-OPT)	Dátum:	1/2024	Formát:	7xA4	Číslo výkr.:	V3																																
		Mierka:	1:2000																																				
Objekt:																																							
Obsah:	Situácia č.2 - Čierna Lehota																																						